

PROSPECTIONS LITHIQUES SUR LA COMMUNE DE LA BOUËXIERE (35)

Yvan ONNEE*, René ORY**, Loïc GAUDIN***

HISTORIQUE

Dans le cadre d'un contrat d'association entre le Centre d'études archéologiques du pays de Rennes (C.E.R.A.P.A.R.) et l'association d'archéologie de la Bouëxière (BUXERIA) pour la mise en valeur du patrimoine archéologique de cette commune, une campagne de prospection au sol a donc été mise en place, plus particulièrement en ce qui concerne la période préhistorique et protohistorique. Si nous mettons seulement en place nos efforts conjugués pour la prospection, c'est suite à des prospections effectuées ces dernières années. Mr René Ory est l'investigateur de ces ramassages. Habitant connu de tous à la Bouëxière, il a arpenté de manière systématique la campagne bouëxiéraise, afin de collecter et inventorier du matériel essentiellement lithique remonté en surface après les labours. Ce travail de fourmi a permis d'obtenir un quadrillage cadastral apportant une liste de sites ayant fourni du matériel lithique. L'ensemble est composé essentiellement de silex, de quelques haches polies en plus d'un tesson de céramique campaniforme.

Remerciements à Mr René Ory pour avoir prêté ce matériel en vue de l'étudier et de le dessiner. Nos remerciements vont aussi à Mme et Mr Perigault, habitant La Bouëxière, pour avoir permis l'étude d'une hache et d'une molette trouvées sur leur terrain.

Remerciements enfin à Mr Stéphane Blanchet, contractuel de l'Association pour les Fouilles Archéologiques Nationales, chargé de la carte archéologique au Service Régional d'Archéologie, avec qui nous avons eu des discussions déterminantes sur l'étude du matériel, nous confortant ainsi dans nos recherches sur la partie nord du bassin de Rennes.

GEOGRAPHIE

Nous ne reviendrons pas sur la situation géographique du pays de la Bouëxière, celle-ci étant décrite dans l'article précédent (Préhistoire du Pays de la Bouëxière, mégalithes connus et inconnus du « bois de la Mancellière »). Nous rappellerons simplement que les sites prospectés sont situés de part et d'autre de la Veuvre au nord-est du bourg et le long de la rivière de la Chèvre au sud-ouest. Précisons que la Veuvre et la Chèvre forment en fait une seule et unique rivière, affluent de la Vilaine, séparée par l'étang de Chevré : la Veuvre étant en amont de l'étang de Chevré, la Chèvre en aval. De plus il est intéressant de souligner la densité importante du réseau hydraulique de la Bouëxière. D'autre part, la rivière du Couesnon située à quelques kilomètres au nord de la commune permettrait peut-être une communication vers La Manche.

ETUDE ET DESCRIPTION DU MATERIEL LITHIQUE

Sur l'ensemble des prospections, nous nous apercevons que le silex ramassé est finalement assez homogène de couleur gris-jaune, gris-beige, question de patine et du substrat où le silex fût abandonné. Ce silex provient probablement de ramassages de rognons rejetés par la Manche et trouvés en épaves sur les cordons sédimentaires littoraux. En effet, quelques pièces présentent des traces de cortex.

Quelques éléments sont plus particulièrement intéressants par la présence de fragments de lames et de poignards du Grand-Pressigny (silex blond). D'une manière générale, l'ensemble des ramassages est de très bonne facture, notamment les grattoirs, de plus ce sont des outils de bonnes dimensions. La composition de cet outillage est dominée par des fragments de lames et lamelles.

* Collaborateur, UMR 6566 «Civilisation Atlantiques et Archéosciences», Université Rennes 1 ; membre du C.E.R.A.P.A.R.

** Président de l'association d'archéologie de La Bouëxière, BUXERIA.

*** Doctorant, UMR 6566 «Civilisations Atlantiques et Archéosciences», Université Rennes 1 ; membre du C.E.R.A.P.A.R et de BUXERIA.

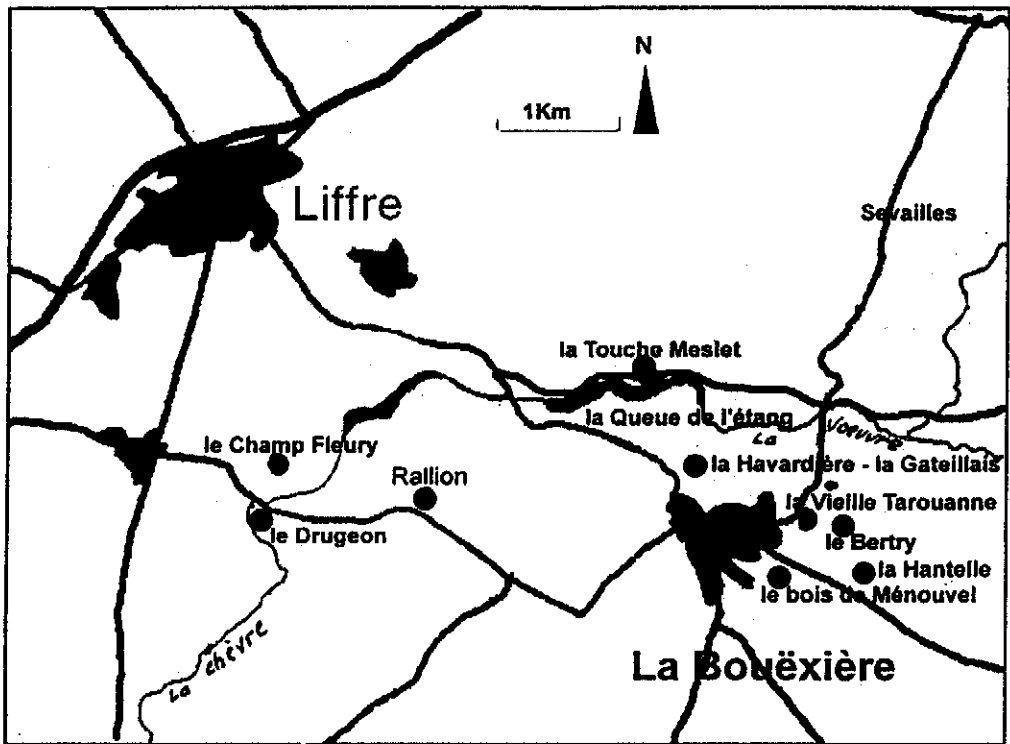


Fig. 1 : Situation géographique des sites.

En ce qui concerne les haches polies et fragments, deux sont en silex ou en matière silexoïde, les autres étant en dolérite de type B.

La céramique fait figure de parent pauvre, seul un tesson de type campaniforme a été ramassé. Il est probable que cette céramique, fine, a été presque systématiquement détruite sous l'effet de gels successifs, l'eau glacée, en se dilatant, dissociant alors la structure des pâtes céramiques.

SITE DU BERTRY

- grattoir en silex gris beige, de forme discoïdale, avec retouches profondes sur une grande partie de la circonférence (fig. 2.1).

Dimensions : 5 cm de diamètre, 1,8 cm d'épaisseur.

- couteau à dos en silex blond avec traces de cortex. Traces d'utilisation sur la partie tranchante. Le dos est bien préparé à la position de l'index. (fig. 2.2).

Dimensions : 10cm de longueur, largeur 5,7cm, épaisseur 3,2cm.

- armature de pointe tranchante, de forme triangulaire, en silex jaune brun. La particularité de cette pointe de flèche réside dans la présence d'une encoche avec de fines retouches sur la partie transversale. (fig. 2.3).

Dimensions : 2cm x 1,9cm, épaisseur 0,34cm.

- éclat lamellaire avec retouches sur les rebords (fig. 2.4)

Dimensions : longueur 3,2cm, largeur 2cm, épaisseur 0,6cm.

- éclat en silex jaune beige.

SITE DU BOIS DE MENOUEL

- nucléus de forme cubique et en silex jaune brun foncé. Présence de traces de réutilisation (fig. 3.1).

Dimensions : 3,7cm x 3,4cm, épaisseur 2,3cm.

- perceur sur troncature en silex gris brun, bien utilisé par la présence de nombreuses retouches. Départ d'encoche (fig. 3.2).

Dimensions : longueur 3,4cm, largeur 2,2cm, épaisseur 0,35cm.

- lame en silex jaune-beige (fig. 3.3).

Dimensions : longueur 3,15cm, largeur 2,05cm, épaisseur 0,5cm.

- fragment de lamelle (partie distale) en silex gris jaunâtre (fig. 3.4).

Dimensions : 1,6cm, largeur 1,8cm, épaisseur 0,35cm.

SITE DU CHAMP FLEURY

- fragment de poignard du Grand-Pressigny en silex brun-jaune (partie médiane). Section triangulaire (fig. 4.1).

Dimensions : longueur 5,7cm, largeur 2,9cm, épaisseur 1,3cm.

- fragment de poignard du Grand-Pressigny en silex brun chocolaté (partie distale). Section trapézoïdale (fig. 4.2).

Dimensions : longueur 5,5cm, largeur 1,2cm à 1,9cm, épaisseur 0,7cm.

- racloir double concave en silex brun-jaune avec traces de cortex (fig. 4.3).

Dimensions : longueur 6,3cm, largeur 4,35cm, épaisseur 1,5cm.

- racloir transversal de facture fruste en silex brun-jaune avec traces minimales de cortex (fig. 4.4).

Dimensions : longueur 5cm, largeur 5,4cm, épaisseur 1,05cm.

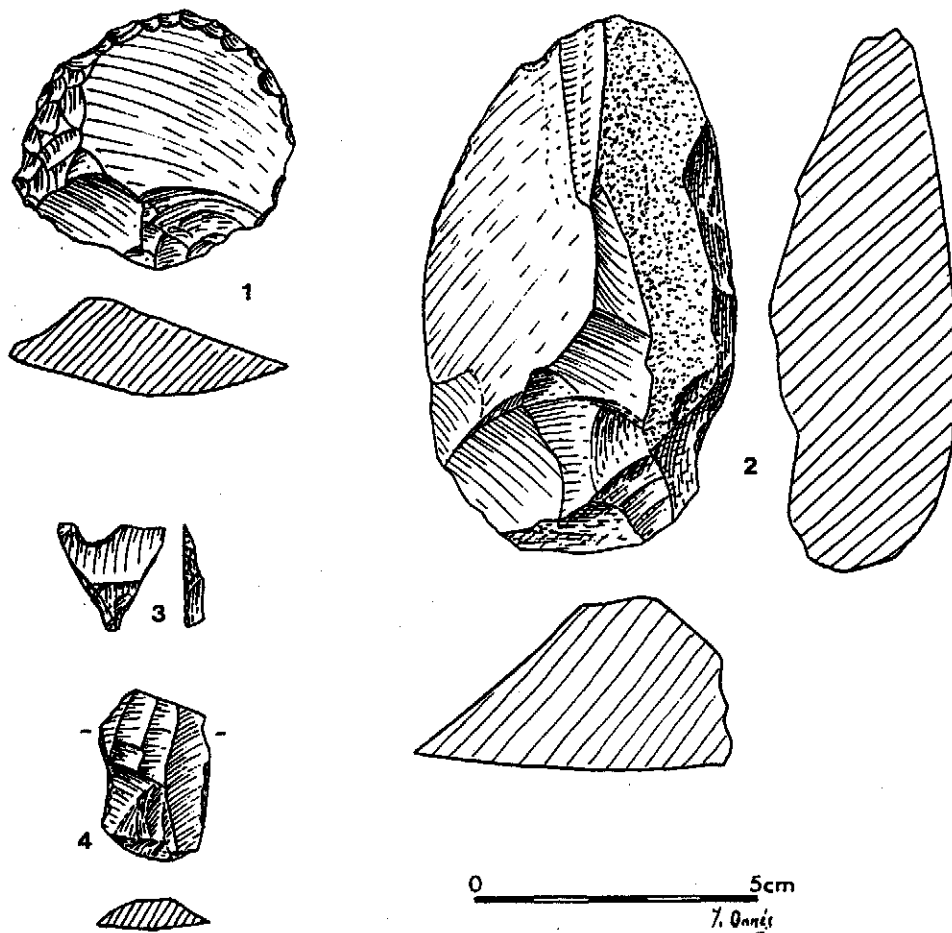


Fig. 2 : Éléments trouvés dans les environs du lieu dit « le Bertry » : 1 - grattoir ; 2 - couteau à dos ; 3 - armature de pointe tranchante ; 4 - éclat lamellaire.

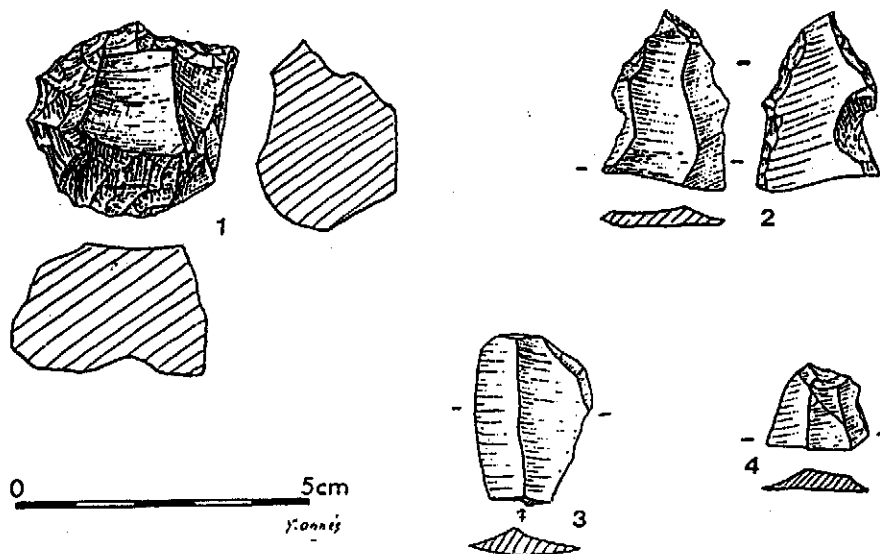


Fig. 3 : Éléments trouvés au bois de Ménouvel : 1 - nucléus ; 2 - perçoir sur tronçature ; 3 - lame ; 4 - fragment de lamelle.

- perçoir en silex gris clair (fig. 4.5).
- Dimensions* : longueur 4,8cm, largeur 2,3cm, épaisseur 0,8cm.
- deux éclats en silex gris clair.
- un éclat en quartzite.

- 45 éclats en silex gris noir présentant des traces de roulage faisant penser à des silex de gravière.

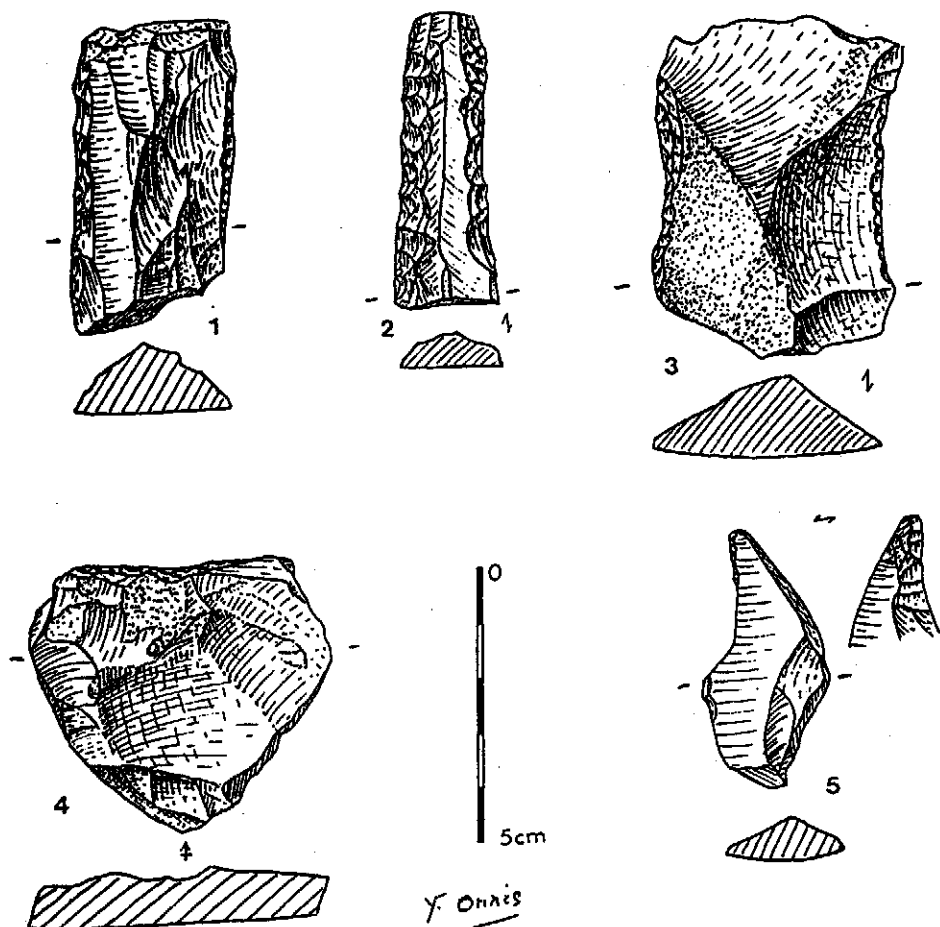


Fig. 4 ; Eléments trouvés dans les environs du lieu-dit « le champ-Fleury » : 1 – fragment de poignard ; 2 – fragment de poignard ; 3 – racloir double concave ; 4 – racloir transversal ; 5 – perçoir.

SITE DU DRUGEON

Les prospections ont été réalisées le long de la rivière de la Chèvre, de part et d'autre du rivage.

Matériel retrouvé :

- fragment de grande lame (partie proximale) du Grand-Pressigny silex blond. La section est triangulaire avec léger méplat. (fig. 5.1).

Dimensions : longueur 4,8cm, largeur 3,35cm, épaisseur 0,85cm.

- lame en silex brun rouge non retouchée (fig. 5.2).

Dimensions : longueur 4,65cm, largeur 2,1cm, épaisseur 0,55cm.

- éclat lamellaire silex brun clair (fig. 5.3).

Dimensions : longueur 5,6cm, largeur 2,05cm, épaisseur 0,35cm.

- grattoir de facture frustre silex gris-noir avec cortex (fig. 5.4).

Dimensions : longueur 4,1cm, largeur 3,5cm, épaisseur 1,4cm.

- éclat de silex patiné brun-rouge avec légère trace de cortex (fig. 5.5).

Dimensions : longueur 6,5cm, largeur 5,35cm, épaisseur 1,7cm.

-tesson de céramique de type campaniforme, l'engobe est orangée, la pâte grise-orangée est épaisse de 0,75cm (fig. 5.6). Au niveau de la section un départ au colombage subsiste. Le registre du décor est composé de deux lignes parallèles de gros pointillés irréguliers dont la technique d'impression est peut-être celle du poinçon. Nous retrouvons ce type de poterie campaniforme assez épais et de décor semblable sur le site du Collédic en Saint-Nicolas-du-Pelem (22).

SITE DE LA HANTELLE

- grattoir épais retouché latéralement externe-interne, silex brun-rouge (fig. 6.1).

Dimensions : longueur 2cm, largeur 3,3cm, épaisseur 1,1cm.

- lame présentant des retouches abruptes sur le rebord droit en silex brun-rouge (fig. 6.2).

Dimensions : longueur 3,7cm, largeur 2,3cm, épaisseur 0,5cm.

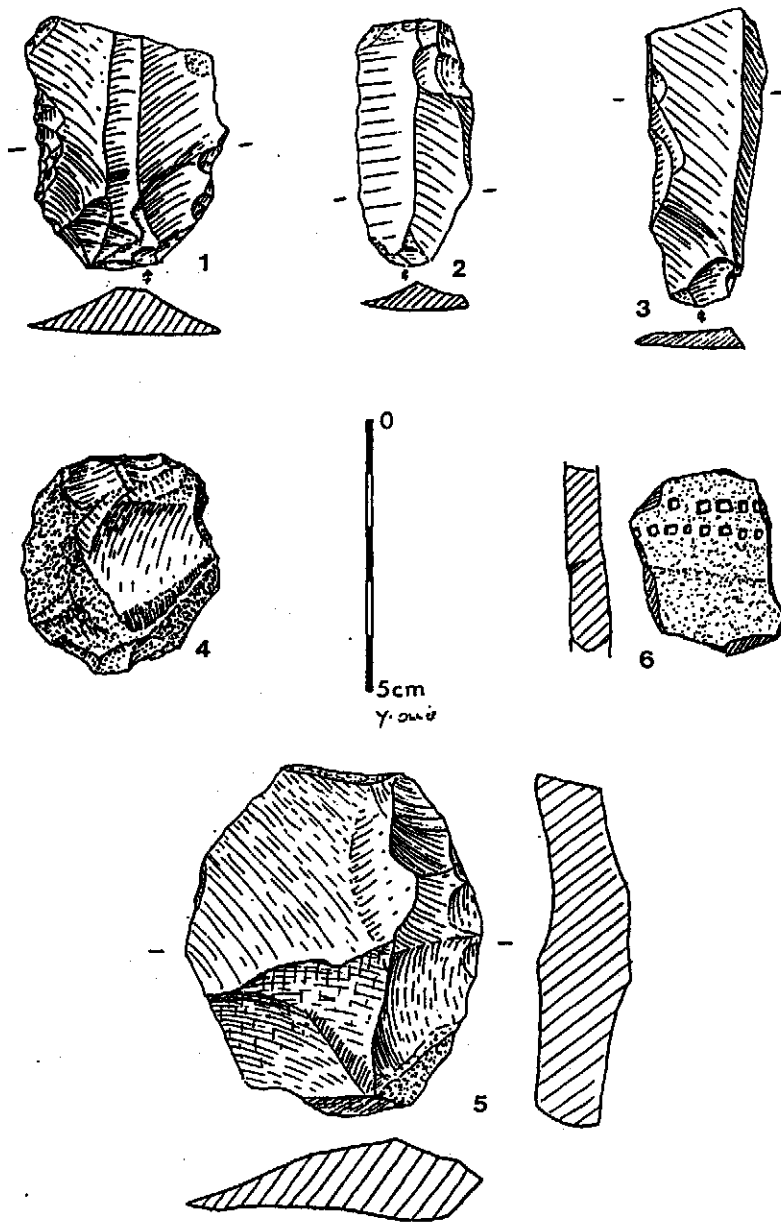


Fig. 5 : Éléments trouvés dans les environs du lieu-dit « le Drugeon » : 1 – fragment de lame du Grand-Pressigny (partie proximale) ; 2 – lame ; 3 – éclat lamellaire ; 4 – grattoir ; 5 – éclat ; 6 – tesson de céramique campaniforme.

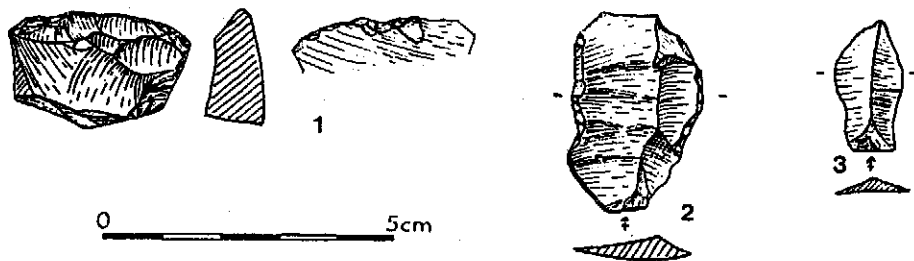


Fig. 6 : Éléments trouvés dans les environs de « la Hantelle » : 1 – grattoir latéral ; 2 – lame ; 3 – lamelle.

- lamelle non retouchée en silex brun-jaune (fig. 6.3).

Dimensions : longueur 2,4cm, largeur 1,25cm, épaisseur 0,4cm.

- éclat en silex brun-rouge.

SITE DE LA HAVARDIERE-LA GATEILLAIS

- encoche sur éclat en silex jaune clair (fig. 7.1).

Dimensions : longueur 5,9cm, largeur 1,6cm à 2,5cm, épaisseur 0,8cm.

SITE DE RALLION

- hache polie en silex brisée à la partie médiane avec traces d'enlèvements dues aux labours. Sur la face externe et sur les côtés des traces d'usures d'emmanchement subsistent. Celles-ci résultent probablement d'un effet d'écrasement issu d'un emmanchement forcé. Cette hache est de forme sub-rectangulaire. La section est de forme ovoïde asymétrique. (fig. 8.1).

Dimensions : longueur 9,1cm, largeur 6cm, épaisseur 2,7cm.

- hache polie en matière silexoïde avec géodes, la section est ovoïde avec rebords droits (fig. 8.2).

Dimensions : longueur 7,7cm, largeur au tranchant 4,7cm, largeur médiane 4,35cm et 2 cm à la partie distale, épaisseur 2,25cm.

SITES DE LA TOUCHE MESLET-ETANG DE CHEVRE

- lame en silex brun foncé section triangulaire (fig. 9.1a).

Dimensions : longueur 4,7cm, largeur 2,15cm, épaisseur 0,65cm.

- fragment de grande lame en silex brun-chocolaté du Grand-Pressigny, de belle facture avec retouches, section losangique asymétrique (fig. 9.2b).

Dimensions : longueur 5,8cm, largeur 3,6cm, épaisseur 1,55cm.

- talon de hache polie en dolérite B de forme triangulaire allongée et de section ovoïde (fig. 9.3b).

Dimensions : longueur 10,2cm, largeur 5,5cm, épaisseur 3,8cm.

SITE DE LA VIEILLE TAROUANNE

- grattoir discoïdale très épais avec des plans d'enlèvement très marqués, silex brun-rouge (fig. 10.1).

Dimensions : longueur 4,3cm, largeur 4,3cm, épaisseur 2cm.

- fragment de lame ou de poignard (?), partie distale, en silex blond du Grand-Pressigny (fig. 10.2).

Dimensions : longueur 4cm, largeur 4,2cm, épaisseur 1cm.

- éclat lamellaire en silex brun-jaune (fig. 10.3).

Dimensions : longueur 4,2cm, largeur 1,55cm, épaisseur 0,8cm.

- fragment de hache polie, partie tranchante dolérite B, section ovoïde avec rebord droit (fig. 10.4).

Dimensions : longueur 7cm, largeur de 3,8 à 5,8cm au tranchant, épaisseur 1,9cm.

SITE DE SERVAILLES

- grande hache polie en dolérite B altérée, section ovoïde (fig. 11.1).

Dimensions : longueur 17,6cm, largeur 1,8 à 5,1cm, épaisseur 3,5cm.

- molette en dolérite B sur la surface interne traces de polissage dues au broyage (fig. 11.2).

Dimensions : longueur 8,2cm de diamètre, épaisseur 6,3cm.

CONCLUSIONS

De prime abord cette analyse nous inviterait à mettre en relation le matériel lithique ramassé en surface et les bâtisseurs des menhirs du bois de la Mancellière ou du secteur de la Plardais. Les preuves archéologiques (ensembles clos associant du matériel lithique aux mégalithes) manquent pour abonder dans ce sens. D'autre part, les structures archéologiques, habitats, foyers, s'ils existent, nous sont encore inconnus nous interdisant toute datation absolue. Par contre nous sommes en mesure d'affirmer que le matériel lithique ramassé sur la commune de la Bouëxière appartient dans son ensemble au Néolithique final-Chalcolithique (environ 3200 à 2000 av. J.-C.). Ceci est notamment confirmé par la présence de fragments de poignards et lames en silex blond et chocolaté importés du Grand-Pressigny. Ces découvertes sur le sol de la commune ont leur importance puisque c'est la première fois que l'on recueille des objets lithiques provenant du Grand-Pressigny dans le bassin rennais. Afin de préciser la nature de ces poignards nous rappellerons le très beau poignard en silex blond de 25cm de long découvert en 1959 à Janzé au lieu-dit « la Piallerie » (fig. 12 (Giot, 1960, 157).

Ces différents ramassages de la Bouëxière apportent incontestablement un plus dans la connaissance de ces cultures «néolithiques-chalcolithique» complétant par ailleurs les prospections effectuées à Pacé, Melesse et Feins (Onnée *et al.*, 1998). L'étude de ce matériel est rendue d'autant plus importante que le matériel lithique de Pacé ou celui de Melesse, appartient au Néolithique Moyen, ce qui nous amène à réfléchir sur le phénomène de changement culturel néolithique du bassin rennais. D'autres sites sont en cours de prospection tels que Mouazé où nous espérons, là aussi, recueillir d'autres témoignages.

Les constats effectués à La Bouëxière nous encouragent en fait à réorienter la recherche archéologique, dans le bassin rennais, vers le renforcement des travaux de prospections (même si cela reste de la prospection au sol) mais aussi de synthèse des données en vue de mieux comprendre cette transition culturelle.



Fig. 7 : Élément trouvé dans les environs du lieu-dit « la Havardière-la Gateillais » : 1 – pièce à encoche sur éclat.

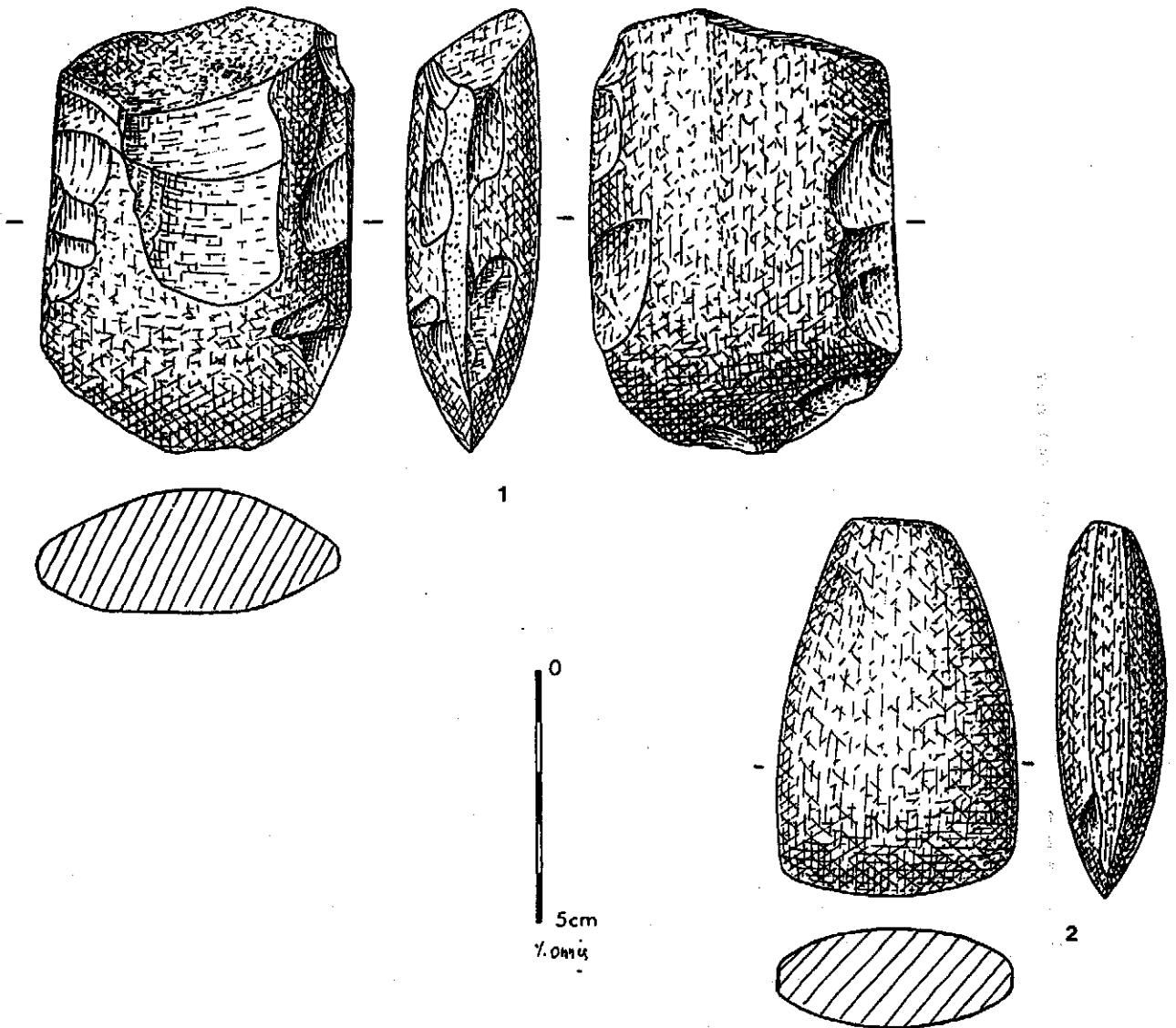


Fig. 8 : Éléments trouvés dans les environs du lieu-dit « Rallion » : 1 – fragment de hache polie en silex (partie tranchante) ; 2 – hache en silex.

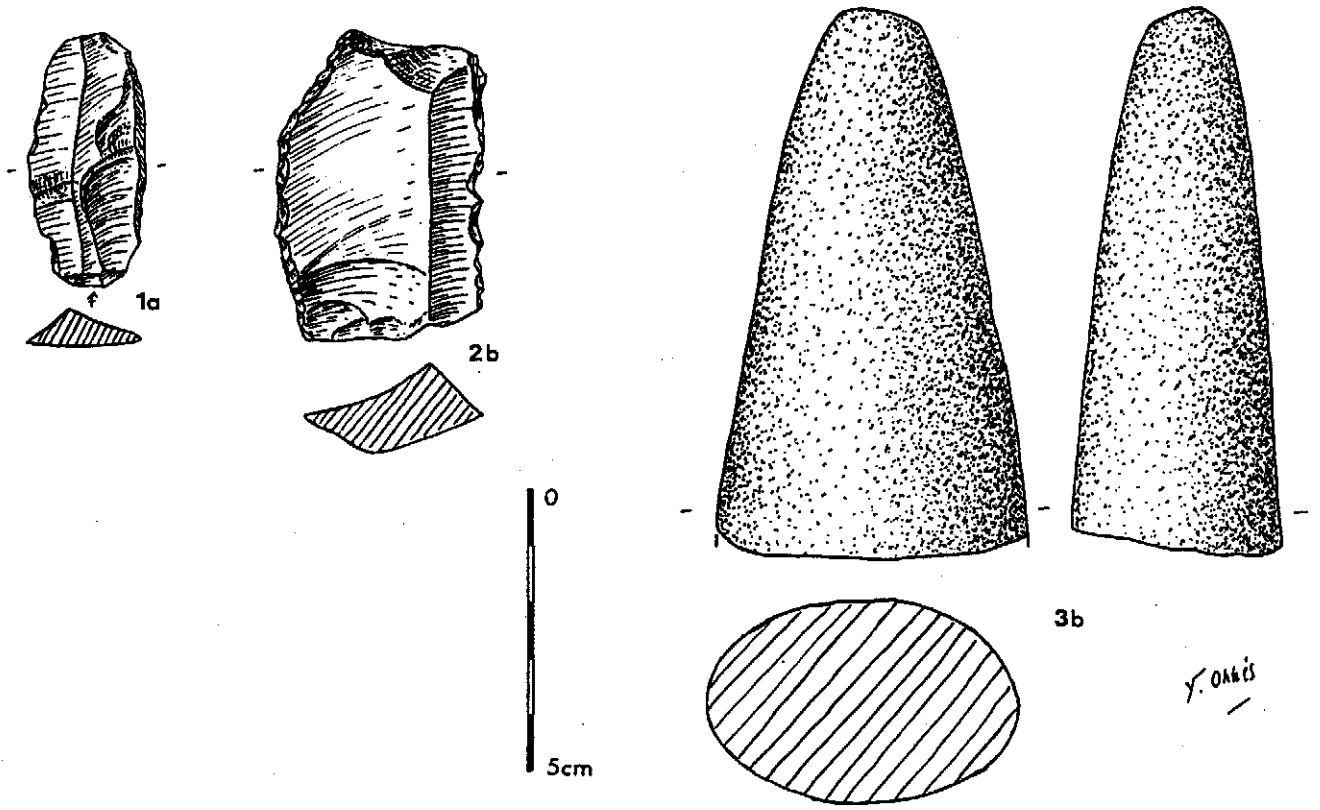


Fig. 9 : Éléments trouvés dans les environs de « la Touche Meslet » (a) – « étang de Chevré » (b) : 1a – lame ; 2b – grande lame du Grand-Pressigny ; 3b – talon de hache polie.

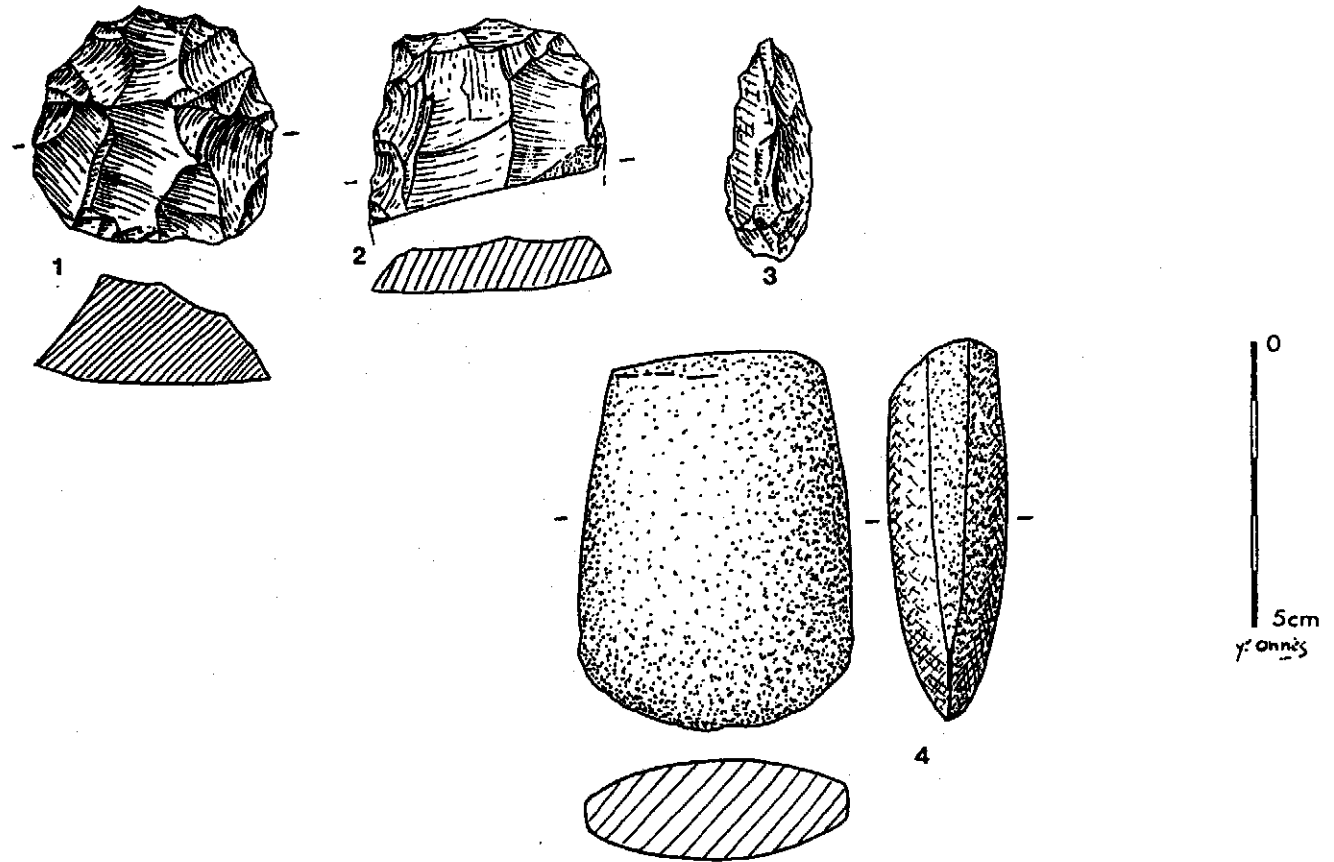


Fig. 10 : Éléments trouvés dans les environs de « la Vieille Tarouanne » : 1 – grattoir discoïdale ; 2 – fragment de lame ou de poignard ; 3 – éclat lamellaire ; 4 – tranchant de lame polie.

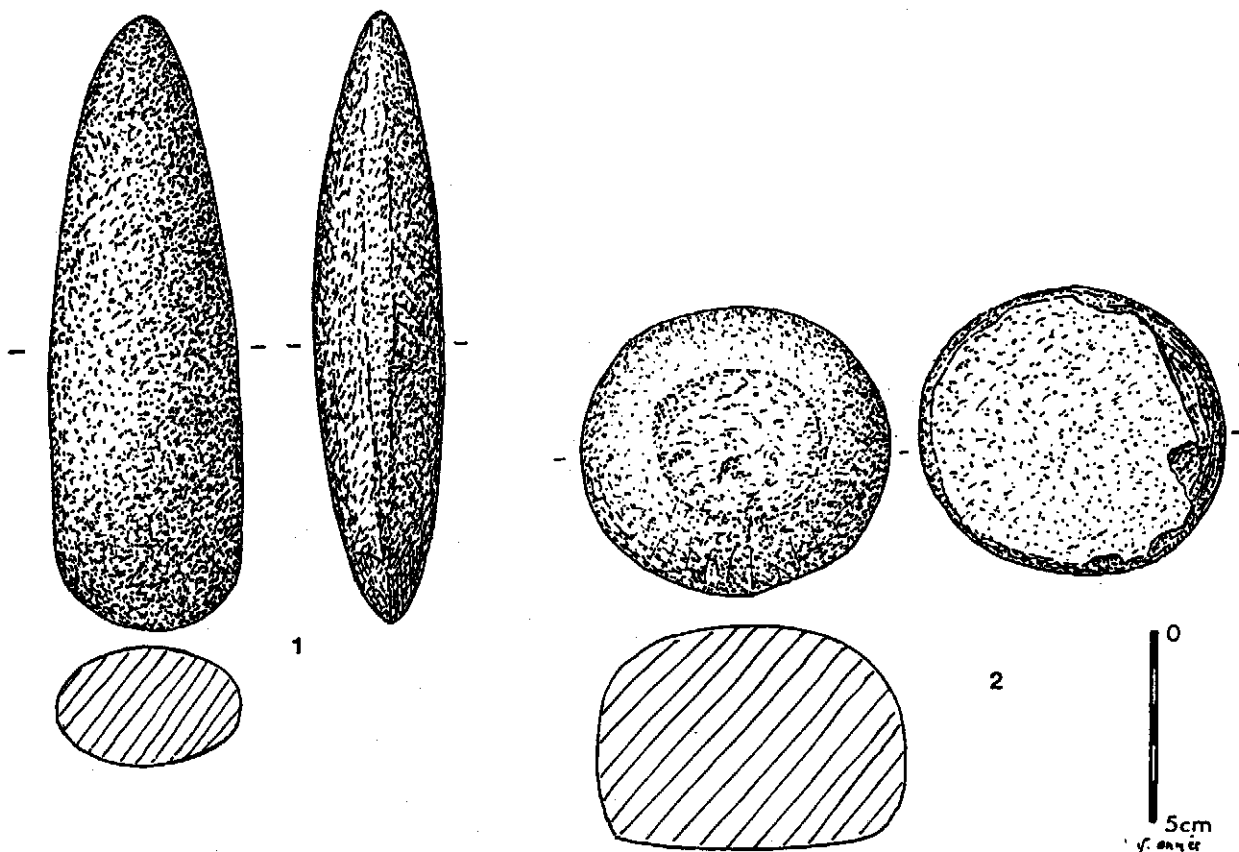


Fig. 11 : Éléments trouvés dans les environs de « Servailles » : 1 - hache polie ; 2 - molette.

Si dans le cadre de cette étude la distribution précise du matériel lithique ne nous est pas parvenue, les prochaines prospections devraient, tant soit peu, tenir compte des paramètres environnementaux (positions topographiques, distances par rapport au réseau hydrographique) afin, peut-être, de mieux connaître les lieux fréquentés et ainsi mieux orienter les futures prospections. Quoiqu'il en soit, la répartition du matériel lithique s'étale globalement sur les bassins versants de la rivière de la Chèvre-Veuve, probable voie de communication principale avec les autres populations des bords de la Vilaine notamment.

BIBLIOGRAPHIE

- GIOT P.R., 1960- Informations archéologiques de la circonscription de Rennes, *Gallia Préhistoire*, III.
- ONNEE Y., PRIOL A., PROVOST A., 1998 - Récents apports de prospections dans le bassin de Rennes et ses abords pour la préhistoire et la protohistoire, *Les Dossiers du Ce.R.A.A.*, 26, 15-28.

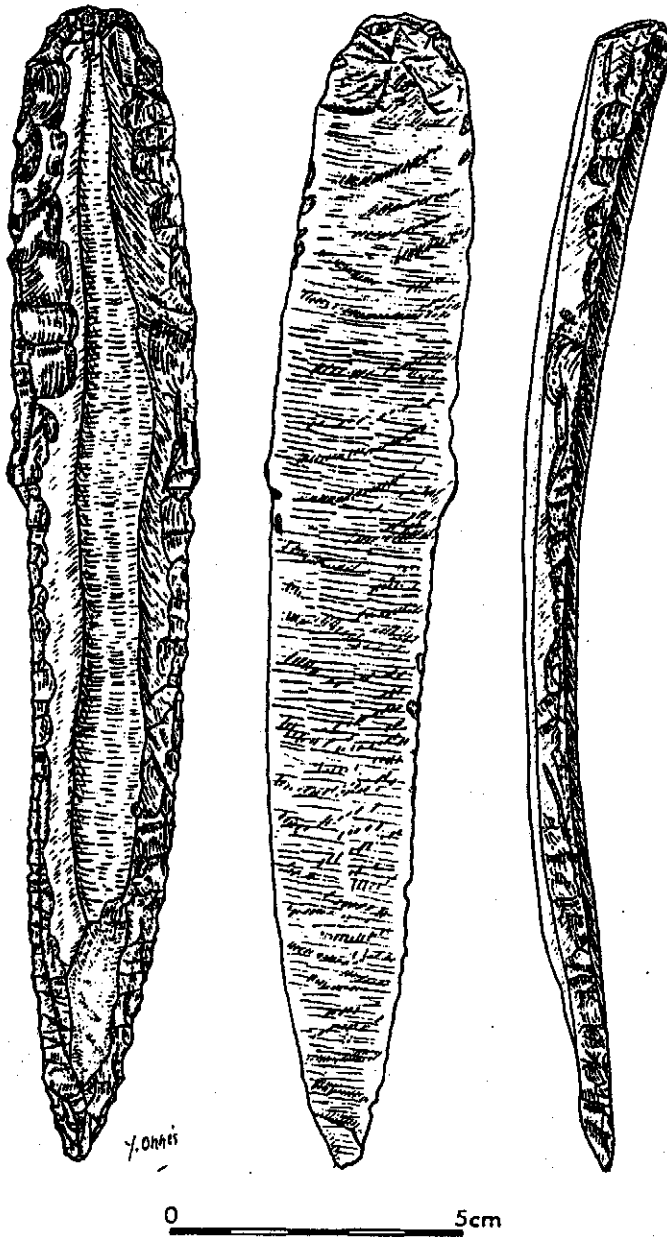


Fig. 12 : Poignard trouvé à Janzé (35) (extrait de *Gallia-Préhistoire*, 1960, III).